




ESTADO DO PARANÁ



Folha 1

Órgão Cadastro:	SEIL		Protocolo:
Em:	30/05/2022 16:33		19.031.009-4
CPF Interessado 1:	094.624.769-26		
Interessado 1:	GUSTAVO TREVISAN CORDEIRO		
Interessado 2:	-		
Assunto:	OBRAS	Cidade:	CURITIBA / PR
Palavras-chave:	FAIXA DE DOMINIO		
Nº/Ano	1/2022		
Detalhamento:	OCUPAÇÃO DE FAIXA DE DOMÍNIO - PROCESSO GERADO AUTOMATICAMENTE PELO SISTEMA		
Código TTD:	-		

Para informações acesse: <https://www.eprotocolo.pr.gov.br/spiweb/consultarProtocolo>



MINISTÉRIO DA FAZENDA
Secretaria da Receita Federal do Brasil
Procuradoria-Geral da Fazenda Nacional

**CERTIDÃO POSITIVA COM EFEITOS DE NEGATIVA DE DÉBITOS RELATIVOS AOS TRIBUTOS
FEDERAIS E À DÍVIDA ATIVA DA UNIÃO**

Nome: MUNICIPIO DE INDIANOPOLIS
CNPJ: 75.798.355/0001-77

Ressalvado o direito de a Fazenda Nacional cobrar e inscrever quaisquer dívidas de responsabilidade do sujeito passivo acima identificado que vierem a ser apuradas, é certificado que:

1. constam débitos administrados pela Secretaria da Receita Federal do Brasil (RFB) com exigibilidade suspensa nos termos do art. 151 da Lei nº 5.172, de 25 de outubro de 1966 - Código Tributário Nacional (CTN), ou objeto de decisão judicial que determina sua desconsideração para fins de certificação da regularidade fiscal, ou ainda não vencidos; e
2. não constam inscrições em Dívida Ativa da União (DAU) na Procuradoria-Geral da Fazenda Nacional (PGFN).

Conforme disposto nos arts. 205 e 206 do CTN, este documento tem os mesmos efeitos da certidão negativa.

Esta certidão é válida para o estabelecimento matriz e suas filiais e, no caso de ente federativo, para todos os órgãos e fundos públicos da administração direta a ele vinculados. Refere-se à situação do sujeito passivo no âmbito da RFB e da PGFN e abrange inclusive as contribuições sociais previstas nas alíneas 'a' a 'd' do parágrafo único do art. 11 da Lei nº 8.212, de 24 de julho de 1991.

A aceitação desta certidão está condicionada à verificação de sua autenticidade na Internet, nos endereços <<http://rfb.gov.br>> ou <<http://www.pgfn.gov.br>>.

Certidão emitida gratuitamente com base na Portaria Conjunta RFB/PGFN nº 1.751, de 2/10/2014.

Emitida às 09:56:59 do dia 25/05/2022 <hora e data de Brasília>.

Válida até 21/11/2022.

Código de controle da certidão: **CDB7.9E6C.58B5.59F5**

Qualquer rasura ou emenda invalidará este documento.



Município de Indianópolis
Secretaria Municipal de Desenvolvimento Econômico e Finanças
CERTIDÃO NEGATIVA DE DÉBITOS - CND Nº 142/2022



Tipo: TRIBUTOS MUNICIPAIS (PESSOA)

**Certidão Referente à PESSOA
JURÍDICA**

Contribuinte: MUNICIPIO DE INDIANOPOLIS

CNPJ: 75.798.355/0001-77

Endereço: PRAÇA CARAMURU

Nº: 150

Bairro: Centro

Complemento:

Data de Expedição: 02/06/2022

Validade
: 01/08/2022

Nº de B93E.D6BF.30A4.6AA6.7A16.8F38.52FA

Autenticidade: .7E69.

CERTIFICA, atendente ao pedido constante no requerimento acima protocolado, e de conformidade com as informações prestadas pelo Sistema de Administração Tributária, que o contribuinte acima identificado encontra-se em dia com a Fazenda Pública Municipal até a presente data, com referência a Impostos e Taxas.

Ressalvando-se, porém, o direito da Fazenda Municipal cobrar, a qualquer tempo, as Dívidas do requerente, que por ventura venham a ser apuradas.

Certidão emitida em 02/06/2022.

A autenticidade desta certidão pode ser confirmada nas Centrais de Atendimento ao Cidadão ou Portal do Cidadão.

Observações:

ATA DA SESSÃO SOLENE DA POSSE DO PREFEITO E VICE-PREFEITO DO MUNICÍPIO DE INDIANÓPOLIS – ESTADO DO PARANÁ PARA A GESTÃO 2021/2024.

Ao primeiro dia do mês de janeiro de dois mil e vinte e um (2021), às 10h00min, na cidade de Indianópolis – Estado do Paraná, na sala de sessões da Câmara de Vereadores, sob a Presidência do Vereador **ADEMIR FLOR DA SILVA** e Secretariado pelo Vereador **FERNANDO HENRIQUE GONÇALVES FERREIRA**, e na presença de todos os demais Vereadores e outras autoridades civis, militares e eclesiásticas, realizou-se a sessão solene da posse do Prefeito e Vice-Prefeito eleitos em 15 de novembro de 2020 e diplomados em 02 de dezembro de 2020. A seguir o senhor Presidente solicitou ao Vereador Fernando Henrique Gonçalves Ferreira para acompanhar o senhor **JULIANO TREVISAN CORDEIRO**, brasileiro, casado, farmacêutico, portador do RG nº 5.072.907-9 SSP/PR, inscrito no CPF/MF sob o nº 022.155.579-07, residente e domiciliado a Rua Xingu, 269, Indianópolis – Paraná - até o Plenário. Logo após solicitou à Vereadora Zuleide de Fátima Bronzi Bispo para acompanhar o senhor **JOSÉ LOURENÇO TORMENA**, brasileiro, casado, agropecuarista, portador do RG nº 4.028.463-0 SSP/PR, inscrito no CPF/MF sob o nº 528.836.049-91, residente e domiciliado a Rua Ivaí, 231, Indianópolis – Paraná, até o Plenário. Estando aí, o senhor Presidente convidou o Prefeito eleito, **JULIANO TREVISAN CORDEIRO**, que proferiu o seguinte juramento: "PROMETO MANTER, DEFENDER E CUMPRIR A LEI ORGÂNICA, OBSERVAR AS LEIS DA UNIÃO, DO ESTADO E DO MUNICÍPIO, PROMOVER O BEM GERAL DOS MUNICÍPIOS E EXERCER O CARGO SOB A INSPIRAÇÃO DA DEMOCRACIA, DA LEGITIMIDADE E DA LEGALIDADE". Ato contínuo, o senhor Presidente o declarou empossado no cargo de Prefeito Municipal de Indianópolis. Prosseguindo, o senhor Presidente convidou o Vice-Prefeito, senhor **JOSÉ LOURENÇO TORMENA**, que proferiu o mesmo juramento. Posteriormente foi declarado empossado pelo senhor Presidente no cargo de Vice-Prefeito Municipal de Indianópolis. Na sequência o Vereador Ademir Flor da Silva fez um agradecimento a todos em nome dos demais Vereadores. O Vice-Prefeito Senhor José Lourenço Tormena também proferiu um pequeno discurso de agradecimento. A seguir o Prefeito Municipal Juliano Trevisan Cordeiro proferiu seu discurso dizendo que fará um governo voltado a todos, buscando o desenvolvimento do município de Indianópolis e agradeceu a confiança nele depositada. Finalizando agradeceu o apoio de sua família. Após os discursos o Vereador Fernando Henrique Gonçalves Ferreira, Secretário da sessão solene procedeu à leitura do Termo de Compromisso e Posse do Prefeito e Vice-Prefeito Municipal, recolhendo os Diplomas, assim como as respectivas Declarações de Bens. Em seguida o Senhor Presidente agradeceu a todos os presentes, e declarou encerrada a presente sessão solene. Para constar, eu, Vereador Fernando Henrique Gonçalves Ferreira, Secretário, lavrei a presente ata, que lida e aprovada, vai assinada por mim, pelo Presidente da sessão, pelos empossados e quem mais desejar assiná-la.

Juliano Trevisan Cordeiro

José Lourenço Tormena

Ademir Flor da Silva

Fernando Henrique Gonçalves Ferreira

REC. FIRMA
INDIANÓPOLIS - PR

REC. FIRMA
INDIANÓPOLIS - PR

REC. FIRMA
INDIANÓPOLIS - PR

REC. FIRMA
INDIANÓPOLIS - PR

SERVIÇO DISTRITAL DE INDIANÓPOLIS
Rua Ivaí, nº 164, Centro – Indianópolis-PR.
Fone: (44) 3674-1344 / E-mail: cartoriomartini@gmail.com

Em Testemunho da verdade _____, reconheço firma por
SEMELHANÇA de: **JULIANO TREVISAN CORDEIRO, JOSÉ LOURENÇO TORMENA, ADEMIR FLOR DA SILVA e FERNANDO HENRIQUE GONÇALVES FERREIRA.**

Indianópolis, 04 de Janeiro de 2021.


Bruna Lançon Gonsalves – Oficial Designada.



0182784SVAA00000000190216



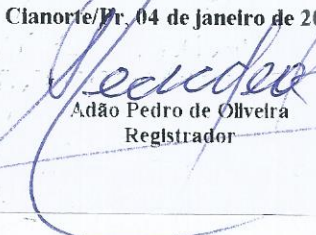
Protocolo nº 0089561 Livro A-017

Registro nº 0061696 Livro B-310

Selo Digital 1813096SVAA0000000003721T

Consulte em <http://horus.funarpen.com.br/consulta>

Cianorte/Pr, 04 de Janeiro de 2021.


Adão Pedro de Oliveira
Registrador



- Registro de Títulos -
Documentos e P. Jurídicas
Rol. Adão Pedro de Oliveira
OFICIAL

CIANORTE - PR



REPÚBLICA FEDERATIVA DO BRASIL

CADASTRO NACIONAL DA PESSOA JURÍDICA

NÚMERO DE INSCRIÇÃO 75.798.355/0001-77 MATRIZ		COMPROVANTE DE INSCRIÇÃO E DE SITUAÇÃO CADASTRAL		DATA DE ABERTURA 09/12/1974	
NOME EMPRESARIAL MUNICIPIO DE INDIANOPOLIS					
TÍTULO DO ESTABELECIMENTO (NOME DE FANTASIA) INDIANOPOLIS PREF GABINETE DO PREFEITO				PORTE DEMAIS	
CÓDIGO E DESCRIÇÃO DA ATIVIDADE ECONÔMICA PRINCIPAL 84.11-6-00 - Administração pública em geral					
CÓDIGO E DESCRIÇÃO DAS ATIVIDADES ECONÔMICAS SECUNDÁRIAS Não informada					
CÓDIGO E DESCRIÇÃO DA NATUREZA JURÍDICA 124-4 - Município					
LOGRADOURO PC CARAMURU		NÚMERO 150		COMPLEMENTO PACO MUNICIPAL	
CEP 87.235-000	BAIRORO/DISTRITO CENTRO		MUNICÍPIO INDIANOPOLIS		UF PR
ENDEREÇO ELETRÔNICO		TELEFONE (44) 3674-1108/ (44) 3674-1397			
ENTE FEDERATIVO RESPONSÁVEL (EFR) MUNICÍPIO DE INDIANOPOLIS					
SITUAÇÃO CADASTRAL ATIVA			DATA DA SITUAÇÃO CADASTRAL 18/12/2004		
MOTIVO DE SITUAÇÃO CADASTRAL					
SITUAÇÃO ESPECIAL *****			DATA DA SITUAÇÃO ESPECIAL *****		

Aprovado pela Instrução Normativa RFB nº 1.863, de 27 de dezembro de 2018.

Emitido no dia 01/06/2022 às 15:37:53 (data e hora de Brasília).

Página: 1/1

REPÚBLICA FEDERATIVA DO BRASIL

SECRETARIA DE ESTADO DE SEGURANÇA PÚBLICA
INSTITUTO DE IDENTIFICAÇÃO DO PARANÁ
"NÃO DOADOR DE ÓRGÃOS E TECIDOS"

POLEGAR DIREITO

ASSINATURA DO TITULAR

CARTEIRA DE IDENTIDADE

INTERPRINT LTDA

VÁLIDA EM TODO O TERRITÓRIO NACIONAL

REGISTRO GERAL 5.072.907 9 DATA DE EXPEDIÇÃO 22/11/2001

NOME JULIANO TREVISAN CORDEIRO

FILIAÇÃO ALTAMIRO RESENDE CORDEIRO
MARIA DE LOURDES TREVISAN CORDEIRO

NATURALIDADE CIANORTE/PR DATA DE NASCIMENTO 13/12/1977

DOC. ORIGEM COMARCA=CIANORTE/PR, INDIANÓPOLIS
C.CAS 1128, LIVRO=B4, FOLHA=079

CPF 022.155.579-07

ASSINATURA DO DIRETOR

LEI Nº 7. 116 DE 29/08/83

INTERPRINT LTDA

MINISTÉRIO DA FAZENDA
Secretaria da Receita Federal

CPF - CADASTRO DE PESSOAS FÍSICAS

Nome JULIANO TREVISAN CORDEIRO

Nº de Inscrição 022155579-07 Data do Nascimento 13/12/77

SERPRO

Este documento é o comprovante de inscrição no CADASTRO DE PESSOAS FÍSICAS - CPF, vedada a exigência por terceiros, salvo nos casos previstos na legislação vigente.

Assinatura JULIANO TREVISAN CORDEIRO

JULIANO TREVISAN CORDEIRO

VÁLIDO EM TODO O TERRITÓRIO NACIONAL

Emitido em : 18/10/95



DEPARTAMENTO DE ESTRADAS DE RODAGEM DO PARANÁ

GRU:
22-076321

Instruções de Impressão

- 1) Imprimir em impressora jato de tinta (ink jet) ou laser em qualidade normal. "Não use modo econômico."
- 2) Utilize folha A4 (210 x 297 mm) ou Carta (216 x 279 mm)
- 3) Corte na linha indicada. Não rasure ou dobre a região onde se encontra o código de barras.
- 4) Configure as margens esquerda e direita, superior e inferior para 10 mm.



Banco

001-9

RECIBO DO SACADO

Local de Pagamento Pagável em qualquer banco até a data do vencimento.					Vencimento 29/06/2022	
Cedente Departamento de Estradas de Rodagem do Paraná					Agência / Código do Cedente 3793-1/5240-X	
Data Documento 30/05/2022	Nº do Documento 76321	Espécie Doc. DS	Aceite N	Data Processamento 30/05/2022	Nosso Número 28194722022076321	
Uso do Banco	Carteira 17	Espécie Moeda R\$	Quantidade Moeda	Valor Moeda X	(=) Valor do Documento 557,10	
Instruções Não receber após a data de vencimento. Solicitação: 00461/2022, Processo: 190310094. Somente após o pagamento desta se iniciará a vistoria no local. A solicitação será cancelada 7 dias após vencimento da GRU, caso não seja paga. Taxa de Vistoria (Ida e Volta) Inicial: R\$163,78 Final: R\$163,78 Taxa de Análise de Projeto - R\$229,54 Unidade Cedente GRU QUITADA DIA 02/06/2022 Departamento de Estradas de Rodagem do Paraná					(-) Desconto / Abatimento 0,00	
					(-) Outras Deduções 0,00	
					(+) Mora / Multa 0,00	
					(+) Outros Acréscimos 0,00	
Sacado Gustavo Trevisan Cordeiro - CPF: 094.624.769-26 rua purus, 47 - casa 87235-000 Indianópolis/PR					(=) Valor Cobrado	

Autenticação Mecânica



Banco

001-9

00190.00009 02819.472206 22076.321177 3 90310000055710

Local de Pagamento Pagável em qualquer banco até a data do vencimento.					Vencimento 29/06/2022	
Cedente Departamento de Estradas de Rodagem do Paraná					Agência / Código do Cedente 3793-1/5240-X	
Data Documento 30/05/2022	Nº do Documento 76321	Espécie Doc. DS	Aceite N	Data Processamento 30/05/2022	Nosso Número 28194722022076321	
Uso do Banco	Carteira 17	Espécie Moeda R\$	Quantidade Moeda	Valor Moeda X	(=) Valor do Documento 557,10	
Instruções Não receber após a data de vencimento. Solicitação: 00461/2022, Processo: 190310094. Somente após o pagamento desta se iniciará a vistoria no local. A solicitação será cancelada 7 dias após vencimento da GRU, caso não seja paga. Taxa de Vistoria (Ida e Volta) Inicial: R\$163,78 Final: R\$163,78 Taxa de Análise de Projeto - R\$229,54 Unidade Cedente GRU QUITADA DIA 02/06/2022 Departamento de Estradas de Rodagem do Paraná					(-) Desconto / Abatimento 0,00	
					(-) Outras Deduções 0,00	
					(+) Mora / Multa 0,00	
					(+) Outros Acréscimos 0,00	
Sacado Gustavo Trevisan Cordeiro - CPF: 094.624.769-26 rua purus, 47 - casa 87235-000 Indianópolis/PR					(=) Valor Cobrado	

Código de Baixa

Autenticação Mecânica

FICHA DE COMPENSAÇÃO



Inserido no protocolo 19.031.009-4 por: Stela Maris de Souza em: 06/06/2022 13:46. A autenticidade deste documento pode ser validada no endereço: <https://www.eprotocolo.pr.gov.br/spiweb/validarDocumento> com o código: 9ad79e851690166de5535ae168805c15.



CAU/BR

Conselho de Arquitetura
e Urbanismo do Brasil

Registro de Responsabilidade Técnica - RRT

RRT 12023009



Verificar Autenticidade



1. RESPONSÁVEL TÉCNICO

Nome Civil/Social: NEI JOSÉ RIBEIRO

Título Profissional: Arquiteto(a) e Urbanista

Título Complementar: Engenheiro(a) de Segurança do Trabalho (Especialização)

CPF: 019.XXX.XXX-05

Nº do Registro: 000A711748

1.1 Empresa Contratada

Razão Social: PR Planejamentos & Serviços LTDA

CNPJ: 42.XXX.XXX/0001-48

Nº Registro: PJ50387-1

2. DETALHES DO RRT

Nº do RRT: SI12023009I00CT001

Data de Cadastro: 31/05/2022

Data de Registro: 01/06/2022

Tipologia: Público

Modalidade: RRT SIMPLES

Forma de Registro: INICIAL

Forma de Participação: INDIVIDUAL

2.1 Valor do RRT

Valor do RRT: R\$108,69

Pago em: 31/05/2022

3. DADOS DO SERVIÇO/CONTRATANTE

3.1 Serviço 001

Contratante: MUNICÍPIO DE INDIANÓPOLIS

Tipo: Pessoa jurídica de direito público

Valor do Serviço/Honorários: R\$0,00

CPF/CNPJ: 75.XXX.XXX/0001-77

Data de Início: 31/05/2022

Data de Previsão de Término:
25/08/2022

3.1.1 Dados da Obra/Serviço Técnico

CEP: 87210000

Nº: 82

Logradouro: RODOVIA PR 082
INDIANOPOLIS

Complemento:

Bairro: RURAL

Cidade: INDIANÓPOLIS

UF: PR

Longitude:

Latitude:

3.1.2 Descrição da Obra/Serviço Técnico

TRATA-SE DE CONSTRUÇÃO DE PISTA DE CAMINHADA AS MARGENS DA RODOVIA PR 082, INDIANÓPOLIS SENTIDO CTG CARAMURU, 2,5KM

3.1.3 Declaração de Acessibilidade

Declaro o atendimento às regras de acessibilidade previstas em legislação e em normas técnicas pertinentes para as edificações abertas ao público, de uso público ou privativas de uso coletivo, conforme § 1º do art. 56 da Lei nº 13146, de 06 de julho de 2015.



CAU/BR

Conselho de Arquitetura
e Urbanismo do Brasil

Registro de Responsabilidade Técnica - RRT

RRT 12023009



Verificar Autenticidade



3.1.4 Dados da Atividade Técnica

Grupo: PROJETO	Quantidade: 5000
Atividade: 1.9.1 - Projeto de movimentação de terra, drenagem e pavimentação	Unidade: metro quadrado
Grupo: PROJETO	Quantidade: 5000
Atividade: 1.5.7 - Projeto de instalações elétricas prediais de baixa tensão	Unidade: metro quadrado
Grupo: PROJETO	Quantidade: 1
Atividade: 1.7.3 - Orçamento	Unidade: unidade
Grupo: PROJETO	Quantidade: 1
Atividade: 1.7.1 - Memorial descritivo	Unidade: unidade
Grupo: PROJETO	Quantidade: 1
Atividade: 1.10.4 - Cronograma	Unidade: unidade

4. RRT VINCULADO POR FORMA DE REGISTRO

Nº do RRT	Contratante	Forma de Registro	Data de Registro
SI12023009I00CT001	MUNICÍPIO DE INDIANÓPOLIS	INICIAL	31/05/2022

5. DECLARAÇÃO DE VERACIDADE

Declaro para os devidos fins de direitos e obrigações, sob as penas previstas na legislação vigente, que as informações cadastradas neste RRT são verdadeiras e de minha responsabilidade técnica e civil.

6. ASSINATURA ELETRÔNICA

Documento assinado eletronicamente por meio do SICCAU do arquiteto(a) e urbanista NEI JOSÉ RIBEIRO, registro CAU nº 000A711748, na data e hora: 31/05/2022 14:52:14, com o uso de login e de senha. O **CPF/CNPJ** está oculto visando proteger os direitos fundamentais de liberdade, privacidade e o livre desenvolvimento da personalidade da pessoa natural **(LGPD)**

A autenticidade deste RRT pode ser verificada em: <https://siccau.cau.br.gov.br/app/view/sight/externo?form=Servicos>, ou via QRCode.

A autenticidade deste RRT pode ser verificada em: <https://siccau.cau.br.gov.br/app/view/sight/externo?form=Servicos>, ou via QRCode. Documento Impresso em: 02/06/2022 às 11:58:39 por: siccau, ip 10.128.0.1.




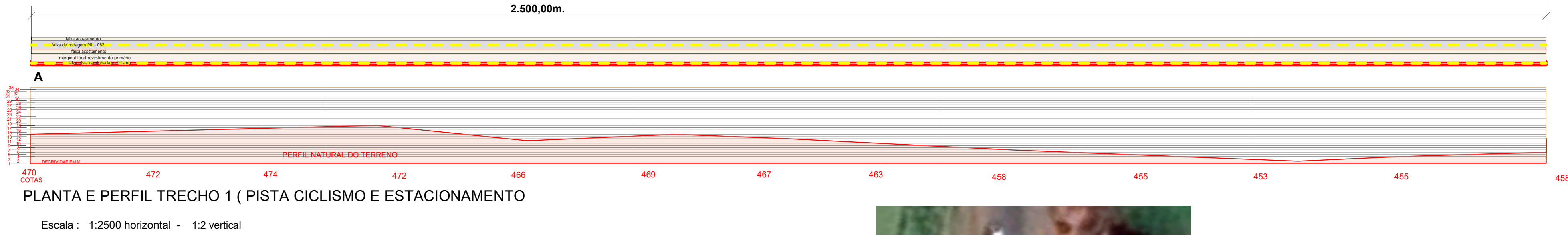
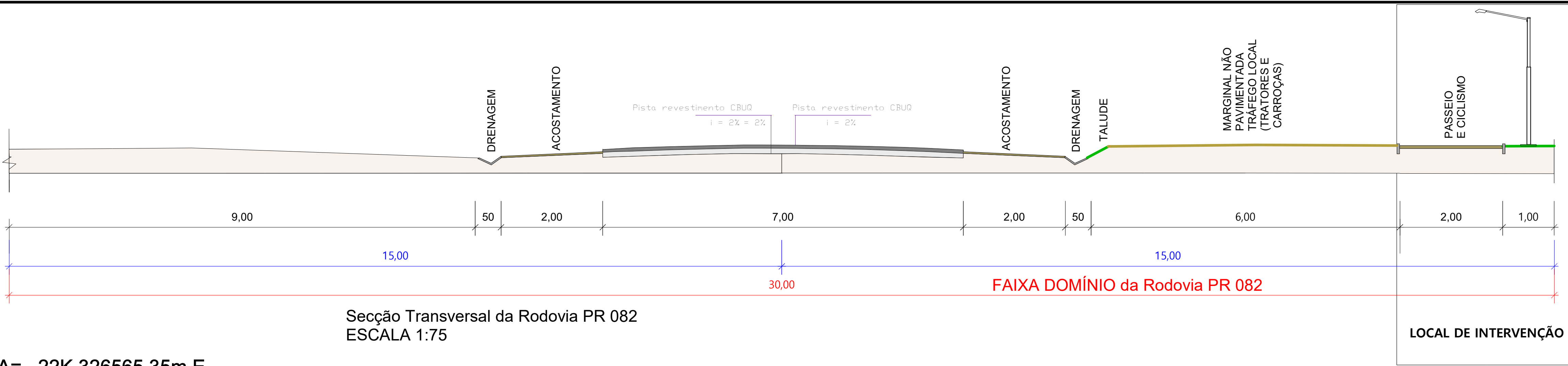
PLANTA BAIXA E LOCALIZAÇÃO DA ESTRADA
Escala 1/3500

BACIAS DE CAPTAÇÃO/ ACUMULAÇÃO A CADA
100M DE DISTÂNCIA DE ACORDO COM PERFIL DE ELEVAÇÃO. ONDE NÃO HOUVER GALERIAS
AS SARJETAS DEVEM DIRECIONAR A ÁGUA PLUVIAL PARA AS BACIAS.

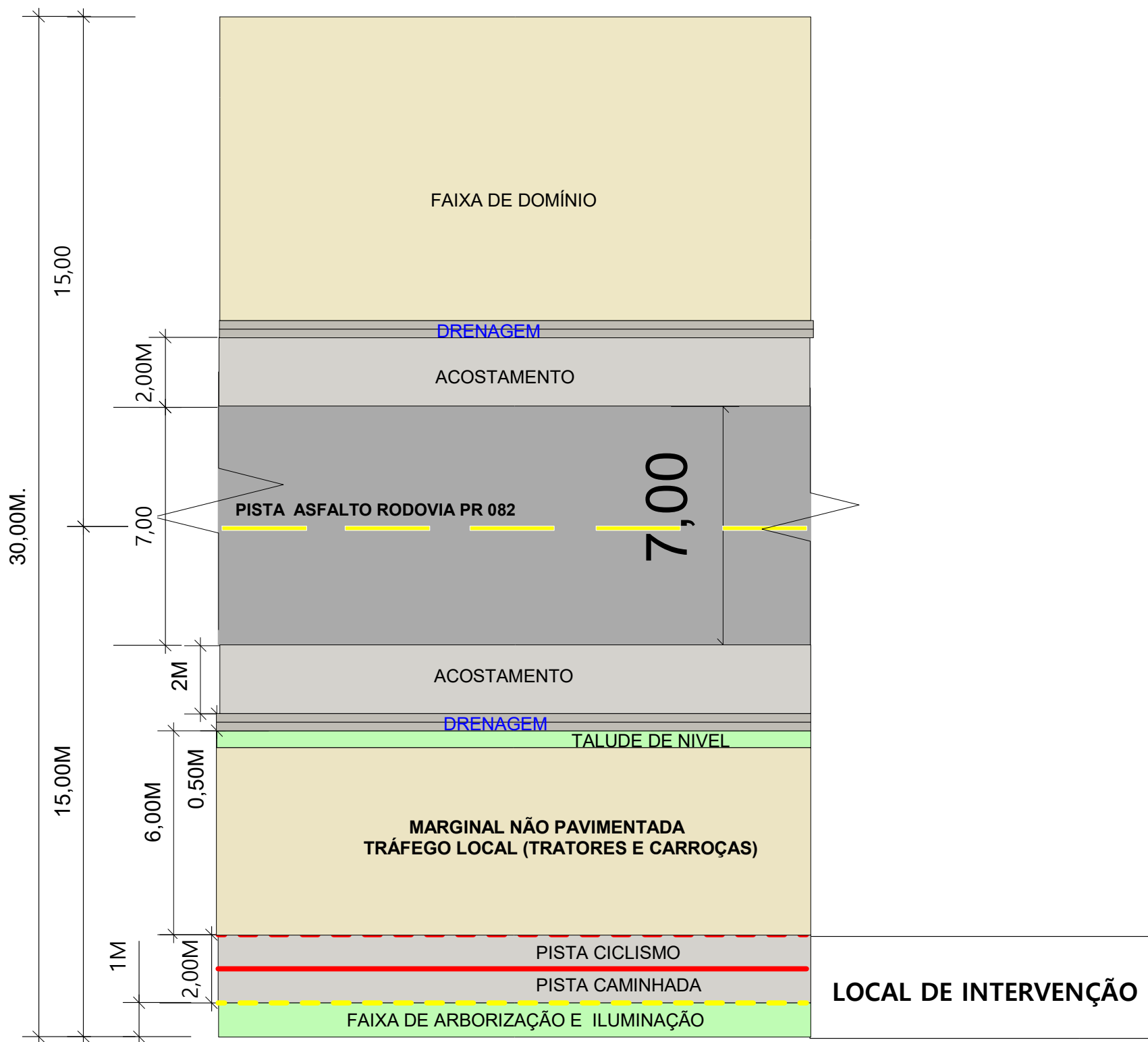
PLANTA E PERFIL TRECHO 1 (PISTA CICLISMO E ESTACIONAMENTO
Escala 1/3000

A= 22K 326565,35m E
7401826,37m S
COTA: 470M

B= 22K 325970,84m E
7399508,01m S
COTA: 458M



DETALHE DO LOCAL DA PISTA
S/ Escala



SERVIÇO/ MATERIAL	COMPRIMEENTO	LARGURA	TOTAL M² OU UNID.
GRAMA PASSEIO	2.500,00M	1,00M	2.500,00M²
GRAMA ACOSTAMENTO	2.500,00M	1,00M	2.500,00M²
CALÇADA PASSEIO E= 7CM	2.500,00M	2,00M	5.000,00M²
CALÇADA PASSAGEM E= 14CM	80M	2,00M	160,00M²
PALMEIRAS IMPERIAL	2.500,00M	1/20M	125 UNID.
LUMINÁRIA	2.500,00M	1/40M	65 UNID.

RESPONSÁVEL TÉCNICO		PROJETO DE PAVIMENTAÇÃO	
NEI JOSÉ RIBEIRO ARQUITETO E URBANISTA, ENG. S. T. CAU/BR : 71174-8		CONSTRUÇÃO DE PASSEIO E REVITALIZAÇÃO DA RODOVIA PR 082	
ESCALA INDICADA		LOCAL INDIANÓPOLIS , PR/ PROCESSO CONVÊNIO:	
ÁREA 5.000,00M²		CLIENTE / PROPRIETÁRIO / ÓRGÃO	
PERÍMETRO 2.500,00M		PREFEITO MUNICIPAL	
DESENHISTA		DATA 27/04/2022	
FOLHA 001			

CANCELADO

Página(s) 12 a 12 cancelada(s) por Stela Maris de Souza em: 06/06/2022 14:37 motivo: Necessita acréscimo de informações e ajustes nas informações incluídas..



Documento assinado nos termos do Art. 38 do Decreto Estadual nº 7304/2021.

A autenticidade deste documento pode ser validada no endereço:
<https://www.eprotocolo.pr.gov.br/spiweb/validarDocumento> com o código:
83091ac3088b6c9bed5ea9049e96cdaa.

Departamento de Estradas De Rodagem do Paraná

Página Inicial
Ações
Sair

Menu

Módulo do Sistema:
GFD - Faixa de Domínio

Mapa Interativo (GFD)
Fluxo do Sistema
Solicitações
Checklist da Solicitação
Solicitações
Avaliação de Solicitações
Cadastro de Vistorias
Avaliação Ambiental
Aprovação de Projetos
Documentos
Ocupações Irregulares
Fiscalização
Receitas
Apoio
Relatórios
Histórico

Solicitação: 00461/2022
Interessado*: 6184692 094.624.769-26 Gustavo Trevisan Cordeiro
Processo: 190310094
Descrição: CICLOVIA - RODOVIA PR082
Tipo de solicitação*: Instalação

Dados

Tipo de ocupação*: 96 Ciclovia
Situação*: Ag. entrega do projeto ☐ Liberado para cálculo
U.A.*: DER/ERCAIUA ESCRITORIO REGIONAL CAIUA
Área*: DER A3 SR4 DER AREA 3 SR NOROESTE
Justificativa: Trata-se de anuência para instalação de de pista de caminhada em via paralela.

Localizações

Rodovia	km inicial	km final	Extensão	Largura (m)	Área(m²)	Sentido	Lado
PR082	489,462	491,830	2,368 km			Longitudinal	Direito

Exibindo: 1 até 1 de 1
1 de 1

STELA MARIS DE SOUZA | ÚLTIMO ACESSO: 06/06/2022 08:21

**SECRETARIA DE ESTADO DA INFRAESTRUTURA E LOGÍSTICA
DER/SRNOROESTE/FAIXADEDOMINIO**

Protocolo: 19.031.009-4
Assunto: OCUPAÇÃO DE FAIXA DE DOMÍNIO - PROCESSO GERADO AUTOMATICAMENTE PELO SISTEMA
Interessado: Gustavo Trevisan Cordeiro
Data: 06/06/2022 15:20

DESPACHO

Para: Eng. Anderson Fiorati Marcantonio

Encaminhamos o presente para realização da vistoria inicial para implantação de ciclovia entre o Km 489 + 462,00 m e km 491 + 830,00 m, Lado Direito da Rodovia PR-082 (RIO DOS ÍNDIOS - INDIANÓPOLIS), conforme projetos anexados ao presente protocolo.

Atenciosamente,

(Assinado eletronicamente)
Stela Maris de Souza
DER/S. R. Noroeste - Bureau Veritas

Documento: **DESPACHO_2.pdf**.

Assinatura Simples realizada por: **Stela Maris de Souza** em 06/06/2022 15:20.

Inserido ao protocolo **19.031.009-4** por: **Stela Maris de Souza** em: 06/06/2022 15:20.



Documento assinado nos termos do Art. 38 do Decreto Estadual nº 7304/2021.

A autenticidade deste documento pode ser validada no endereço:
<https://www.eprotocolo.pr.gov.br/spiweb/validarDocumento> com o código:
1dab2794059b03fdce4c6c1176f41d.

SECRETARIA DE ESTADO DA INFRAESTRUTURA E LOGÍSTICA
BUREAU VERITAS DO BRASIL - CO 012/2022 DOP

Protocolo: 19.031.009-4
Assunto: OCUPAÇÃO DE FAIXA DE DOMÍNIO - PROCESSO GERADO AUTOMATICAMENTE PELO SISTEMA
Interessado: Gustavo Trevisan Cordeiro
Data: 08/06/2022 10:51

DESPACHO

Ao Eng. Eduardo Ferraz

Prezado,
Segue Vistoria Inicial de Ocupação para implantação de ciclovias na PR-082 (Rio dos Índios - Indianópolis) entre o Km 489,462 e 491,830, lado direito, para vossa análise de viabilidade.

Atenciosamente,

(assinado eletronicamente)
Eng. Anderson Fiorati Marcantonio

Documento: **DESPACHO_3.pdf**.

Assinatura Simples realizada por: **Anderson Fiorati Marcantonio** em 08/06/2022 10:51.

Inserido ao protocolo **19.031.009-4** por: **Anderson Fiorati Marcantonio** em: 08/06/2022 10:51.



Documento assinado nos termos do Art. 38 do Decreto Estadual nº 7304/2021.

A autenticidade deste documento pode ser validada no endereço:
<https://www.eprotocolo.pr.gov.br/spiweb/validarDocumento> com o código:
c4b77532f5dfe52b79b2d7ae7841b99c.



BUREAU
VERITAS

MODELO II
RELATÓRIO DA ANÁLISE DE VIABILIDADE FÍSICA PARA
IMPLANTAÇÃO/MODIFICAÇÃO DE OCUPAÇÃO DE FAIXA DE DOMÍNIO



VISTORIA INICIAL:

Requerente:	Gustavo Trevisan Cordeiro / P.M. Indianópolis	Protocolo nº:	19.031.009-4
Solicitação:	00461/2022 - OCUPAÇÃO - CICLOVIA PR-082		
Área de Gestão:	Área 03	Gerente de Obras e Serviços:	Eng. Eduardo Ferraz
Responsável pela Vistoria:	Eng. Anderson Fiorati Marcantonio		

RODOVIAS ENVOLVIDAS NO MESMO PROCESSO (Protocolo)

Rodovia	Trecho	Km		LADO (D, E, T)	Km (TOTAL)	Largura Fx Domínio
		inicial	final			
PR-082	RIO DOS ÍNDIOS - INDIANÓPOLIS	489+462,00	491+830,00	LD	2,368 Km	20,00m
TOTAL						
Total da Extensão Ocupada Transversalmente:						km
Total da Extensão Ocupada Longitudinalmente:						2,368 km
Total da Extensão da O.A.E. Ocupada Transversalmente:						km
Total da Extensão da O.A.E. Ocupada Longitudinalmente:						km

Vistoria do Trecho

Necessidade de Supressão Vegetal ?		X	Sim		Não
Rodovia	Trecho	km		LADO (D, E, T)	km (TOTAL)
		inicial	final		
PR-082	RIO DOS ÍNDIOS - INDIANÓPOLIS	490,180	490,200	LD	0,02
PR-082	RIO DOS ÍNDIOS - INDIANÓPOLIS	491,300	491,360	LD	0,06

Extensão da ocupação em corte

Rodovia	Trecho	km		LADO (D, E, T)	km (TOTAL)
		inicial	final		
PR-082	RIO DOS ÍNDIOS - INDIANÓPOLIS	489,462	490,500	LD	

Extensão da ocupação em aterro

Rodovia	Trecho	km		LADO (D, E, T)	km (TOTAL)
		inicial	final		
PR-082	RIO DOS ÍNDIOS - INDIANÓPOLIS	490,500	491,830	LD	

Relatório Fotográfico



Imagem 01 - Início do trecho
Km 489+462,000m



Imagem 02 - vista geral
Km 490+000m



Imagem 03 - supressão vegetal necessária
Km 490+180,000m



Imagem 04 - supressão vegetal necessária
Km 490+200,000m



Imagem 05 - vista geral
Km 491+000m



Imagem 06 - supressão vegetal necessária
Km 491+300m



Imagem 07 - vista geral
Km 491+810m



Imagem 08 - final do trecho
Km 491+830m

Observações: Na vistoria inicial foi observado que, aparentemente, as áreas de supressão vegetal são compostas em sua maioria por Eucaliptos e 07 (sete) Palmeiras Jerivá.



● Início e fim da
Ocupação solicitada
(Km 489+462,00m
Curva CTG Caramuru
-
Km 491+830,00m
Entrada Indianópolis)

Maringá, 08 de Junho de 2022
(Local e Data)

(Assinado Digitalmente)
Anderson Fiorati Marcantonio
Assinatura do Responsável pela Vistoria

Documento: **VistorialInicial_19.031.0094_OCUPACAO_CICLOVIAINDIANOPOLIS.pdf**.

Assinatura Simples realizada por: **Anderson Fiorati Marcantonio** em 08/06/2022 10:51.

Inserido ao protocolo **19.031.009-4** por: **Anderson Fiorati Marcantonio** em: 08/06/2022 10:43.



Documento assinado nos termos do Art. 38 do Decreto Estadual nº 7304/2021.

A autenticidade deste documento pode ser validada no endereço:
<https://www.eprotocolo.pr.gov.br/spiweb/validarDocumento> com o código:
846709b6802522c1c576e7a399c1a194.

**SECRETARIA DE ESTADO DA INFRAESTRUTURA E LOGÍSTICA
SUPERINTENDENCIA REG. NOROESTE**

Protocolo: 19.031.009-4
Assunto: OCUPAÇÃO DE FAIXA DE DOMÍNIO - PROCESSO GERADO AUTOMATICAMENTE PELO SISTEMA
Interessado: Gustavo Trevisan Cordeiro
Data: 10/06/2022 08:56

DESPACHO

**ao Gerente Técnico
Eng. Victor Eduardo Antunes**

De acordo com o projeto inserido na folha 11 deste protocolo, o local de intervenção (pista de ciclismo/caminhada) encontra-se fora da faixa de domínio da rodovia, que neste trecho é 20,00 metros de largura. Portanto, não se justifica falarmos em viabilidade por parte do DER/PR.

**Eng. Eduardo Ribeiro Ferraz
Gerente da área 03.**

Documento: **DESPACHO_4.pdf**.

Assinatura Avançada realizada por: **Eduardo Ribeiro Ferraz** em 10/06/2022 08:56.

Inserido ao protocolo **19.031.009-4** por: **Eduardo Ribeiro Ferraz** em: 10/06/2022 08:56.



Documento assinado nos termos do Art. 38 do Decreto Estadual nº 7304/2021.

A autenticidade deste documento pode ser validada no endereço:
<https://www.eprotocolo.pr.gov.br/spiweb/validarDocumento> com o código:
f91bc5a7d152a21229da4137256ff4b4.

**SECRETARIA DE ESTADO DA INFRAESTRUTURA E LOGÍSTICA
DER/SRNOROESTE/FAIXADEDOMINIO**

Protocolo: 19.031.009-4
Assunto: OCUPAÇÃO DE FAIXA DE DOMÍNIO - PROCESSO GERADO AUTOMATICAMENTE PELO SISTEMA
Interessado: MUNICIPIO DE INDIANOPOLIS
Data: 13/06/2022 11:22

DESPACHO

Para: Município de Indianópolis

Prezado,

De acordo com o projeto inserido na folha 11 deste protocolo, o local de intervenção (pista de ciclismo) encontra-se fora da faixa de domínio da rodovia, que neste trecho é 20,00 metros de largura (sendo 10,00m para cada lado a partir do eixo da rodovia).

Nos projetos recebidos, a dimensão da faixa de domínio está representada com 30,00m. Favor corrigir os projetos para que o departamento possa dar a viabilidade técnica e posterior análise.

Atenciosamente,

(Assinado eletronicamente)
Stela Maris de Souza
DER/S. R. Noroeste - Bureau Veritas

Documento: **DESPACHO_5.pdf**.

Assinatura Simples realizada por: **Stela Maris de Souza** em 13/06/2022 11:22.

Inserido ao protocolo **19.031.009-4** por: **Stela Maris de Souza** em: 13/06/2022 11:22.



Documento assinado nos termos do Art. 38 do Decreto Estadual nº 7304/2021.

A autenticidade deste documento pode ser validada no endereço:
<https://www.eprotocolo.pr.gov.br/spiweb/validarDocumento> com o código:
3a8caca3d75d3405ec24e7a9c1a3081a.




PLANTA BAIXA E LOCALIZAÇÃO DA ESTRADA
Escala 1/3500

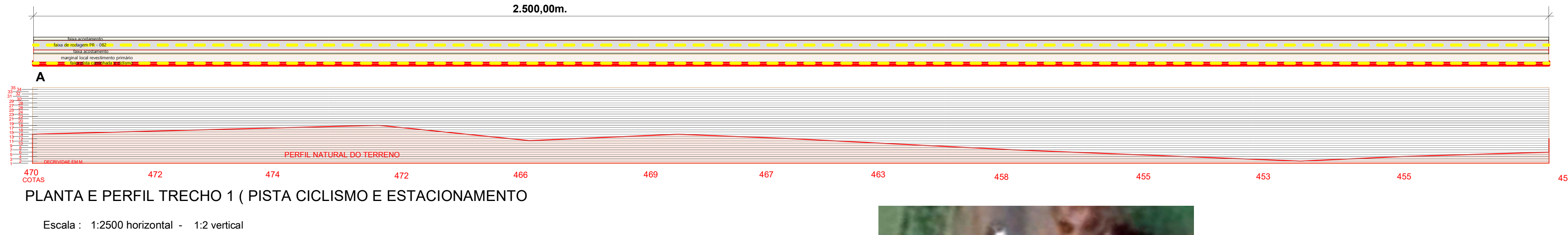
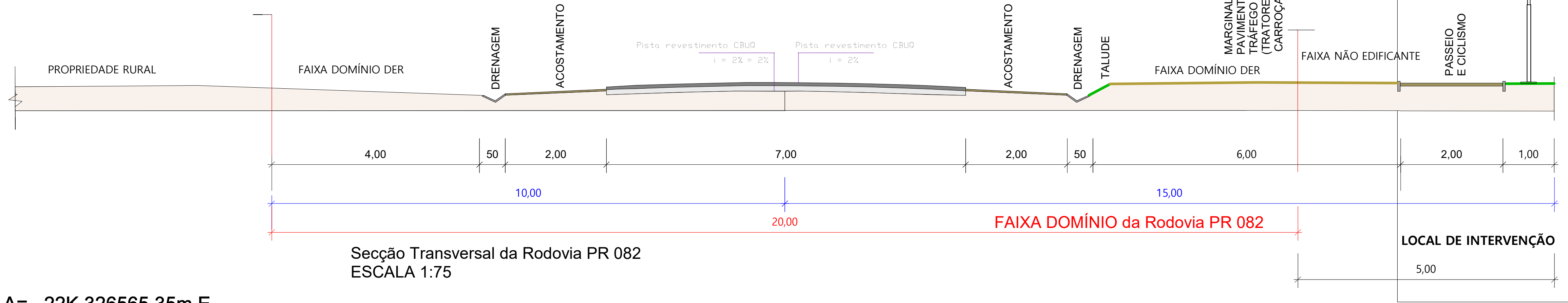
BACIAS DE CAPTAÇÃO/ ACUMULAÇÃO A CADA
100M DE DISTÂNCIA DE ACORDO COM PERFIL DE ELEVAÇÃO. ONDE NÃO HOUVER GALERIAS
AS SARJETAS DEVEM DIRECIONAR A ÁGUA PLUVIAL PARA AS BACIAS.

PLANTA E PERFIL TRECHO 1 (PISTA CICLISMO E ESTACIONAMENTO
Escala 1/3000

A= 22K 326565,35m E
7401826,37m S
COTA: 470M



B= 22K 325970,84m E
7399508,01m S
COTA: 458M

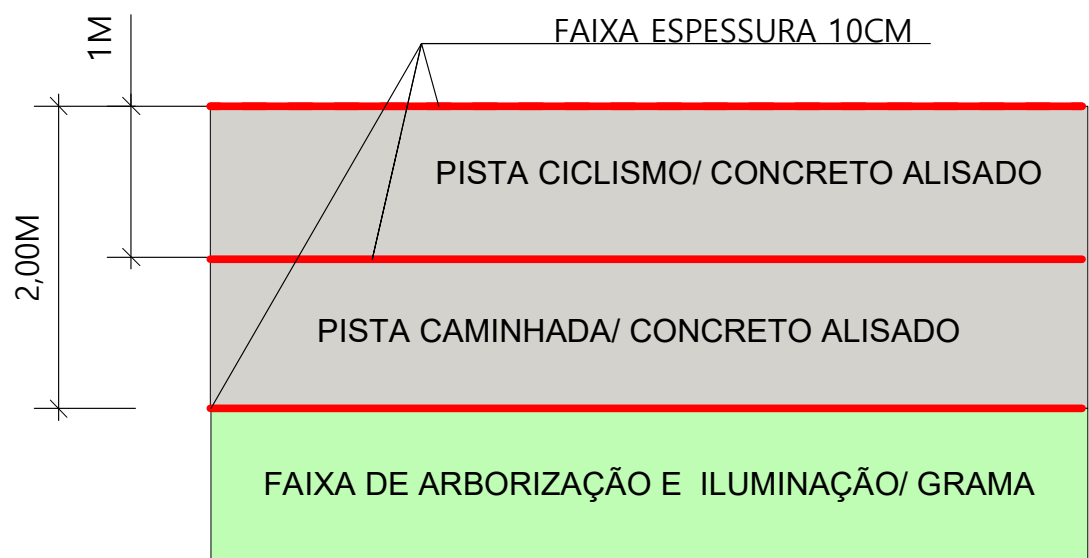


PLANTA E PERFIL TRECHO 1 (PISTA CICLISMO E ESTACIONAMENTO

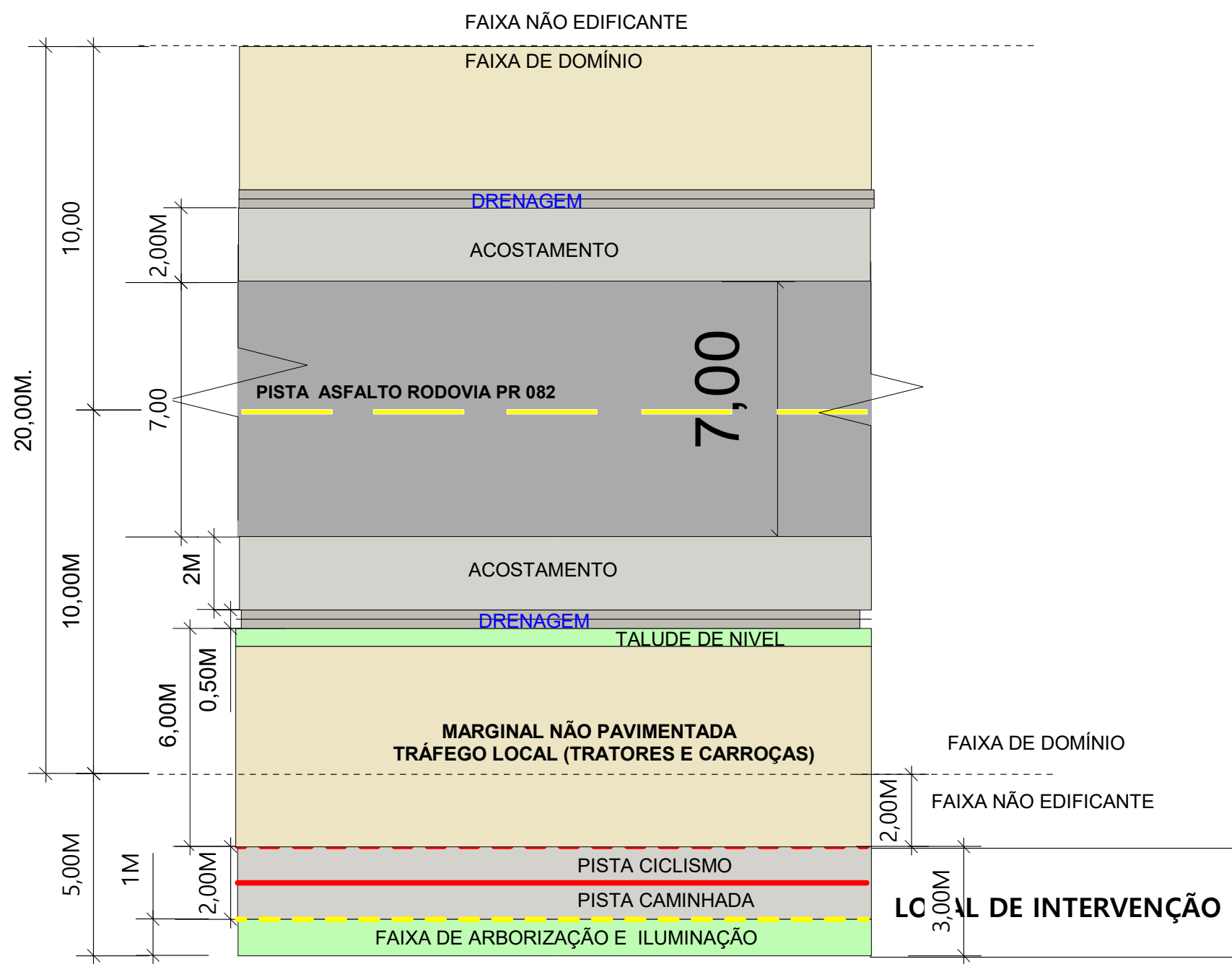
Escala : 1:2500 horizontal - 1:2 vertical



DETALHE DO LOCAL DA PISTA
S/ Escala



PLANTA PISTA
Escala 1:50



PLANTA ASFALTO
Escala 1:150

SERVIÇO/ MATERIAL	COMPRIMEENTO	LARGURA	TOTAL M² OU UNID.
GRAMA PASSEIO	2.500,00M	1,00M	2.500,00M²
GRAMA ACOSTAMENTO	2.500,00M	1,00M	2.500,00M²
CALÇADA PASSEIO E= 7CM	2.500,00M	2,00M	5.000,00M²
CALÇADA PASSAGEM E= 14CM	80M	2,00M	160,00M²
PALMEIRAS IMPERIAL	2.500,00M	1/20M	125 UNID.
LUMINÁRIA	2.500,00M	1/40M	65 UNID.

RESPONSÁVEL TÉCNICO		PROJETO DE PAVIMENTAÇÃO	
NEI JOSÉ RIBEIRO ARQUITETO E URBANISTA, ENG. S. T. CAU/BR : 71174-8		CONSTRUÇÃO DE PASSEIO E REVITALIZAÇÃO DA RODOVIA PR 082	
ESCALA INDICADA		LOCAL INDIANÓPOLIS , PR/ PROCESSO CONVÊNIO:	
ÁREA 5.000,00M²		CLIENTE / PROPRIETÁRIO / ÓRGÃO	
PERÍMETRO 2.500,00M		PREFEITO MUNICIPAL	
DESENHISTA		DATA 27/04/2022	
FOLHA 001			

Documento: **PISTACAMINHADAINDIANOPOLISPR08220M.pdf**.

Assinatura Qualificada realizada por: **Juliano Trevisan Cordeiro** em 15/06/2022 15:45.

Inserido ao protocolo **19.031.009-4** por: **Juliano Trevisan Cordeiro** em: 15/06/2022 15:45.



Documento assinado nos termos do Art. 38 do Decreto Estadual nº 7304/2021.

A autenticidade deste documento pode ser validada no endereço:
<https://www.eprotocolo.pr.gov.br/spiweb/validarDocumento> com o código:
5ab17f5c3205e71547348e8f97ee2681.



**BUREAU
VERITAS**



BUREAU VERITAS DO BRASIL
Contrato de consultoria CO012/2022DOP

INFORMAÇÃO Nº 152/2022

*Análise de projetos de ocupação de faixa de
domínio, solicitada pelo DER/PR*

Prezado Gerente Técnico,

Em atenção ao contrato CO012/2022 DOP – Execução de Serviços Técnicos de Supervisão e Apoio à Fiscalização na Execução das Ações de Manutenção, Conservação, Restauração, Sinalização e Segurança Rodoviária, na Superintendência Regional Noroeste do DER/PR – Maringá, ao qual a empresa BUREAU VERITAS DO BRASIL, foi contratada através do pregão eletrônico 30/2021, vimos informar:

No ato da abertura do processo de nº 19.031.009-4, no qual a Prefeitura Municipal de Indianópolis solicita análise de projetos para ocupação de faixa de domínio, verificamos que o projeto anexado ao protocolo em 15/06/2022 contempla uma pista de caminhada/ciclovía que se encontra fora dos limites da faixa de domínio.

Informamos que, caso a posição da obra solicitada esteja correta, os solicitantes deverão obter anuência dos proprietários dos lotes onde a intervenção se localiza, não cabendo, portanto, responsabilidade ao DER/PR.

É competência do DER/PR apenas a análise e aprovação de projetos e obras nos casos em que as áreas de intervenção se localizam dentro dos limites das faixas de domínio das rodovias estaduais.

Em caso de dúvidas estamos à disposição.

É a informação, SMJ.

Maringá, 23 de Junho de 2022.

(Assinado eletronicamente)

Stela Maris de Souza

DER/S. R. Noroeste – Bureau Veritas

Documento: **Inf._152_2022_P.M.INDIANOPOLIS_Protoc.19.031.0094OCUPACAO.docx.pdf.**

Assinatura Simples realizada por: **Stela Maris de Souza** em 23/06/2022 08:18.

Inserido ao protocolo **19.031.009-4** por: **Stela Maris de Souza** em: 23/06/2022 08:18.



Documento assinado nos termos do Art. 38 do Decreto Estadual nº 7304/2021.

A autenticidade deste documento pode ser validada no endereço:
<https://www.eprotocolo.pr.gov.br/spiweb/validarDocumento> com o código:
6ae3a9e5386e659702cd1718b5328229.

**SECRETARIA DE ESTADO DA INFRAESTRUTURA E LOGÍSTICA
DER/SRNOROESTE/FAIXADEDOMINIO**

Protocolo: 19.031.009-4
Assunto: OCUPAÇÃO DE FAIXA DE DOMÍNIO - PROCESSO GERADO AUTOMATICAMENTE PELO SISTEMA
Interessado: MUNICIPIO DE INDIANOPOLIS
Data: 23/06/2022 08:23

DESPACHO

Senhor,

Vimos pelo presente, em atenção ao requerimento protocolado na S.R. Noroeste sob o nº 19.031.009-4 em 30 de Maio de 2022 em que é solicitada a autorização para Ocupação de Faixa de Domínio - Implantação de Ciclovia / Pista de Caminhada entre o Km 489 + 462m e Km 491 + 830m da PR-082, município de Indianópolis, encaminhar a informação nº 152/2022, elaborada pela empresa de consultoria BUREAU VERITAS DO BRASIL.

Atenciosamente,

(assinado eletronicamente)
Victor Eduardo Antunes
Gerente Técnico
Superintendência Regional Noroeste - DER/PR

Documento: **DESPACHO_6.pdf**.

Assinatura Avançada realizada por: **Victor Eduardo Antunes** em 23/06/2022 09:01.

Inserido ao protocolo **19.031.009-4** por: **Stela Maris de Souza** em: 23/06/2022 08:23.



Documento assinado nos termos do Art. 38 do Decreto Estadual nº 7304/2021.

A autenticidade deste documento pode ser validada no endereço:
<https://www.eprotocolo.pr.gov.br/spiweb/validarDocumento> com o código:
5301dfb316161a2ff788f411063f6f70.



**BUREAU
VERITAS**



BUREAU VERITAS DO BRASIL
Contrato de consultoria CO012/2022DOP

INFORMAÇÃO Nº 157/2022

*Análise de projetos de ocupação de faixa de
domínio, solicitada pelo DER/PR*

Prezado Gerente Técnico,

Em atenção ao contrato CO012/2022 DOP – Execução de Serviços Técnicos de Supervisão e Apoio à Fiscalização na Execução das Ações de Manutenção, Conservação, Restauração, Sinalização e Segurança Rodoviária, na Superintendência Regional Noroeste do DER/PR – Maringá, ao qual a empresa BUREAU VERITAS DO BRASIL, foi contratada através do pregão eletrônico 30/2021, vimos informar:

No ato da abertura do processo de nº 19.031.009-4, no qual a Prefeitura Municipal de Indianópolis solicita análise de projetos para ocupação de faixa de domínio, verificamos que o projeto anexado ao protocolo em 15/06/2022 contempla uma pista de caminhada/ciclovía que se encontra fora dos limites da faixa de domínio.

Reiteramos que o DER/PR está isento de responsabilidade sobre a intervenção solicitada, sendo de responsabilidade do solicitante a obtenção de anuência dos proprietários dos lotes onde a intervenção se localiza, bem como a elaboração dos projetos, execução das obras, sinalizações e drenagens necessárias para o escoamento e destinação das águas pluviais.

Sobre a drenagem, vale ressaltar que as águas pluviais não podem, em hipótese alguma, serem direcionadas para a faixa de domínio da rodovia, de acordo com o estabelecido pelo Decreto nº 140/2015.

Caso alguma intervenção citada acima se compreenda dentro dos limites da faixa de domínio da rodovia estadual - sendo esta de 20,00m (vinte metros), ou seja, 10,00m (dez metros) para cada lado a partir do eixo da rodovia -, é de inteira responsabilidade do solicitante a informação a respeito das intervenções e protocolo dos projetos junto ao Departamento de Estradas de Rodagens (DER/PR) para que este realize as devidas vistorias, análises e aprovações.



**BUREAU
VERITAS**



BUREAU VERITAS DO BRASIL
Contrato de consultoria CO012/2022DOP

Em caso de dúvidas estamos à disposição.

É a informação, SMJ.

Maringá, 29 de Junho de 2022.

(Assinado eletronicamente)

Otávio Vizini Saraiva
Engenheiro Civil
CREA/PR nº 191.680/D

Documento: **Inf._157_2022_P.M.INDIANOPOLIS_Protoc.19.031.0094OCUPACAO.docx.pdf.**

Assinatura Simples realizada por: **Otávio Vizini Saraiva** em 29/06/2022 13:57.

Inserido ao protocolo **19.031.009-4** por: **Stela Maris de Souza** em: 29/06/2022 11:49.



Documento assinado nos termos do Art. 38 do Decreto Estadual nº 7304/2021.

A autenticidade deste documento pode ser validada no endereço:
<https://www.eprotocolo.pr.gov.br/spiweb/validarDocumento> com o código:
8589b53152a2ffc7b415eaaa10bdcda.

**SECRETARIA DE ESTADO DA INFRAESTRUTURA E LOGÍSTICA
DER/SRNOROESTE/FAIXADEDOMINIO**

Protocolo: 19.031.009-4
Assunto: OCUPAÇÃO DE FAIXA DE DOMÍNIO - PROCESSO GERADO AUTOMATICAMENTE PELO SISTEMA
Interessado: MUNICIPIO DE INDIANOPOLIS
Data: 29/06/2022 11:50

DESPACHO

Senhor,

Vimos pelo presente, em atenção ao requerimento protocolado na S.R. Noroeste sob o no 19.031.009-4 em 30 de Maio de 2022 em que é solicitada a autorização para Ocupação de Faixa de Domínio - Implantação de Ciclovia / Pista de Caminhada entre o Km 489 + 462m e Km 491 + 830m da PR-082, município de Indianópolis, encaminhar a informação no 157/2022, elaborada pela empresa de consultoria BUREAU VERITAS DO BRASIL.

Atenciosamente,

(assinado eletronicamente)
Victor Eduardo Antunes
Gerente Técnico
Superintendência Regional Noroeste - DER/PR

Documento: **DESPACHO_7.pdf**.

Assinatura Avançada realizada por: **Victor Eduardo Antunes** em 29/06/2022 17:10.

Inserido ao protocolo **19.031.009-4** por: **Stela Maris de Souza** em: 29/06/2022 11:50.



Documento assinado nos termos do Art. 38 do Decreto Estadual nº 7304/2021.

A autenticidade deste documento pode ser validada no endereço:
<https://www.eprotocolo.pr.gov.br/spiweb/validarDocumento> com o código:
c33fe3437847e0e1e4c97da9d11b910d.

SECRETARIA DE ESTADO DA INFRAESTRUTURA E LOGÍSTICA
DER/SRNOROESTE/FAIXADEDOMINIO

Protocolo: 19.031.009-4
Assunto: OCUPAÇÃO DE FAIXA DE DOMÍNIO - PROCESSO GERADO AUTOMATICAMENTE PELO SISTEMA
Interessado: MUNICIPIO DE INDIANOPOLIS
Data: 13/07/2022 10:04

DESPACHO

Para: Eng. Narayana Rohn Cardozo - DOP/CETS
Assunto: Arquivamento

Encaminhamos o presente para providências, visto que criamos a pendência informando o solicitante de que o DER/PR não é responsável pela autorização das intervenções solicitadas neste protocolo. A pendência criada foi visualizada e finalizada em 13/07/2022. Dessa forma, concluímos que o solicitante está ciente da informação n. 157/2022 junto à folha n. 23 deste protocolo.

Atenciosamente,

(assinado eletronicamente)
Victor Eduardo Antunes
Gerente Técnico
Superintendência Regional Noroeste - DER/PR

Documento: **DESPACHO_8.pdf**.

Assinatura Avançada realizada por: **Victor Eduardo Antunes** em 14/07/2022 09:39.

Inserido ao protocolo **19.031.009-4** por: **Stela Maris de Souza** em: 13/07/2022 10:04.



Documento assinado nos termos do Art. 38 do Decreto Estadual nº 7304/2021.

A autenticidade deste documento pode ser validada no endereço:
<https://www.eprotocolo.pr.gov.br/spiweb/validarDocumento> com o código:
5c786737eb00f4552ddead3734b2c94e.



SECRETARIA DE ESTADO DE INFRAESTRUTURA E LOGÍSTICA
DEPARTAMENTO DE ESTRADAS DE RODAGEM
DIRETORIA DE OPERAÇÕES
COORDENADORIA DE ENGENHARIA DE TRÁFEGO E SEGURANÇA
RODOVIÁRIA



INFORMAÇÃO: 1112/2022 – DOP/CETS

PROTOCOLO: 19.031.009-4/22

INTERESSADO: Município de Indianópolis

ASSUNTO: Solicitação 00461/2022 – Solicita implantação de ciclovia na rodovia PR-082

Ao DER/ARQ:

Trata-se do processo proveniente do Município de Indianópolis, cadastrado no CNPJ sob o n.º 75.798.355/0001-77, em que solicita autorização do uso da faixa de domínio para implantação de ciclovia na rodovia PR-082, no Km 489,462m e 491,830m, no lado direito da pista.

Através da Informação n.º 157/2022 (Fls. 23, Mov. 10), a Consultoria Bureau Veritas do Brasil informou que em análise ao projeto executivo verificou-se que a pista de caminhada/ciclovia se encontra fora dos limites da faixa de domínio, não sendo de responsabilidade deste Departamento, devendo o interessado obter a anuência junto aos proprietários dos lotes onde a intervenção está localizada.

Na sequência, a Superintendência Regional Noroeste através do Despacho (Fls. 26, Mov. 22), informou que o interessado visualizou a Informação n.º 157/2022 e está ciente das orientações repassadas.

Desta forma, esta Coordenadoria encaminha o presente para arquivamento.

(assinado e datado eletronicamente)

Eng.ª Narayana Rohn Cardozo

Coordenadora de Engenharia de Tráfego e Segurança Rodoviária

Documento: **19.031.0094Informacaon.1112.2022ArquivoSolicitaimplantacaodeciclovianarodoviaPR082.pdf.**

Assinatura Avançada realizada por: **Narayana Rohn Cardozo** em 22/07/2022 13:52.

Inserido ao protocolo **19.031.009-4** por: **Aléxia Andressa Serafim** em: 21/07/2022 11:30.



Documento assinado nos termos do Art. 38 do Decreto Estadual nº 7304/2021.

A autenticidade deste documento pode ser validada no endereço:
<https://www.eprotocolo.pr.gov.br/spiweb/validarDocumento> com o código:
d7ffb616aea63c9ad925b3f940a4b11f.